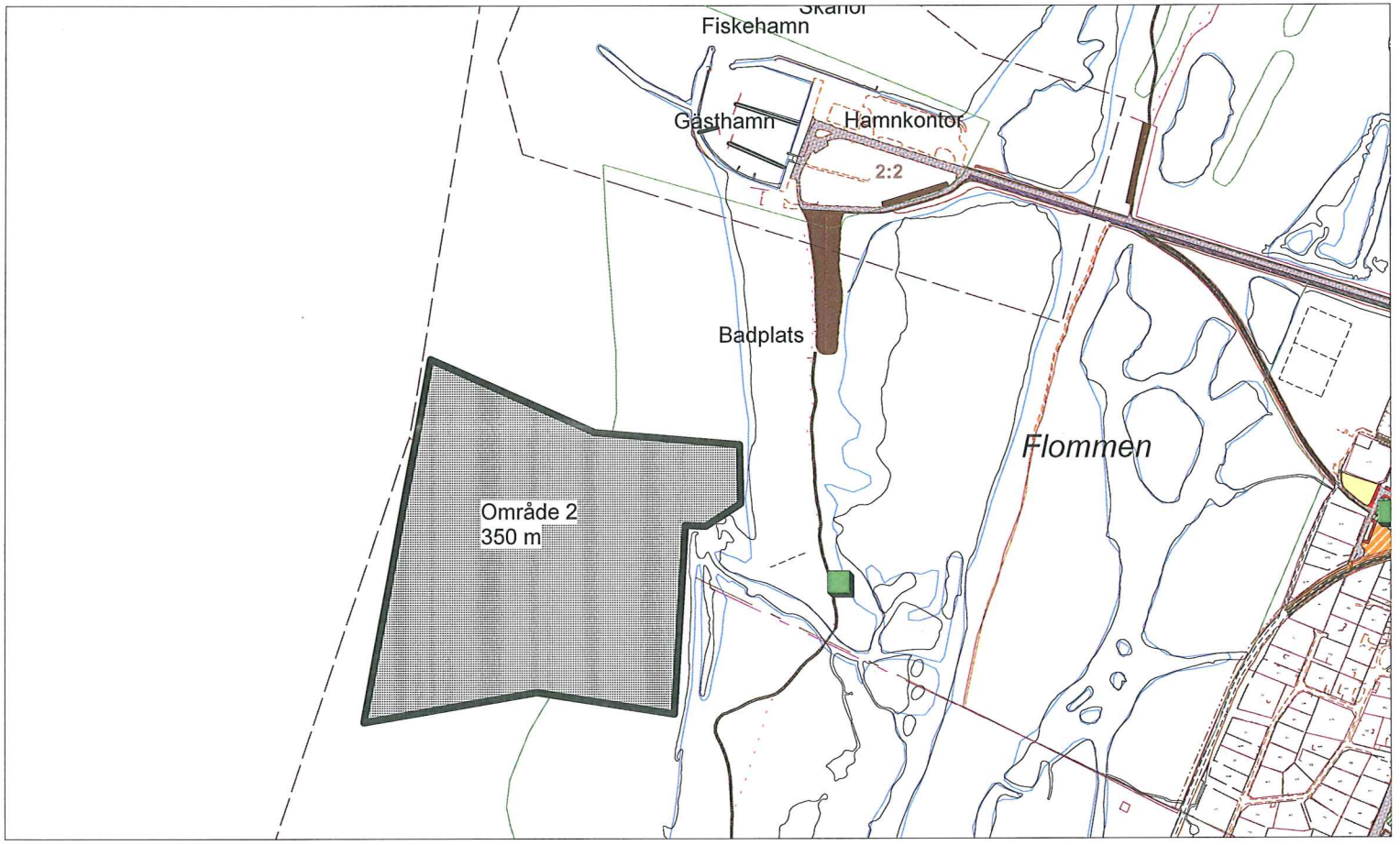
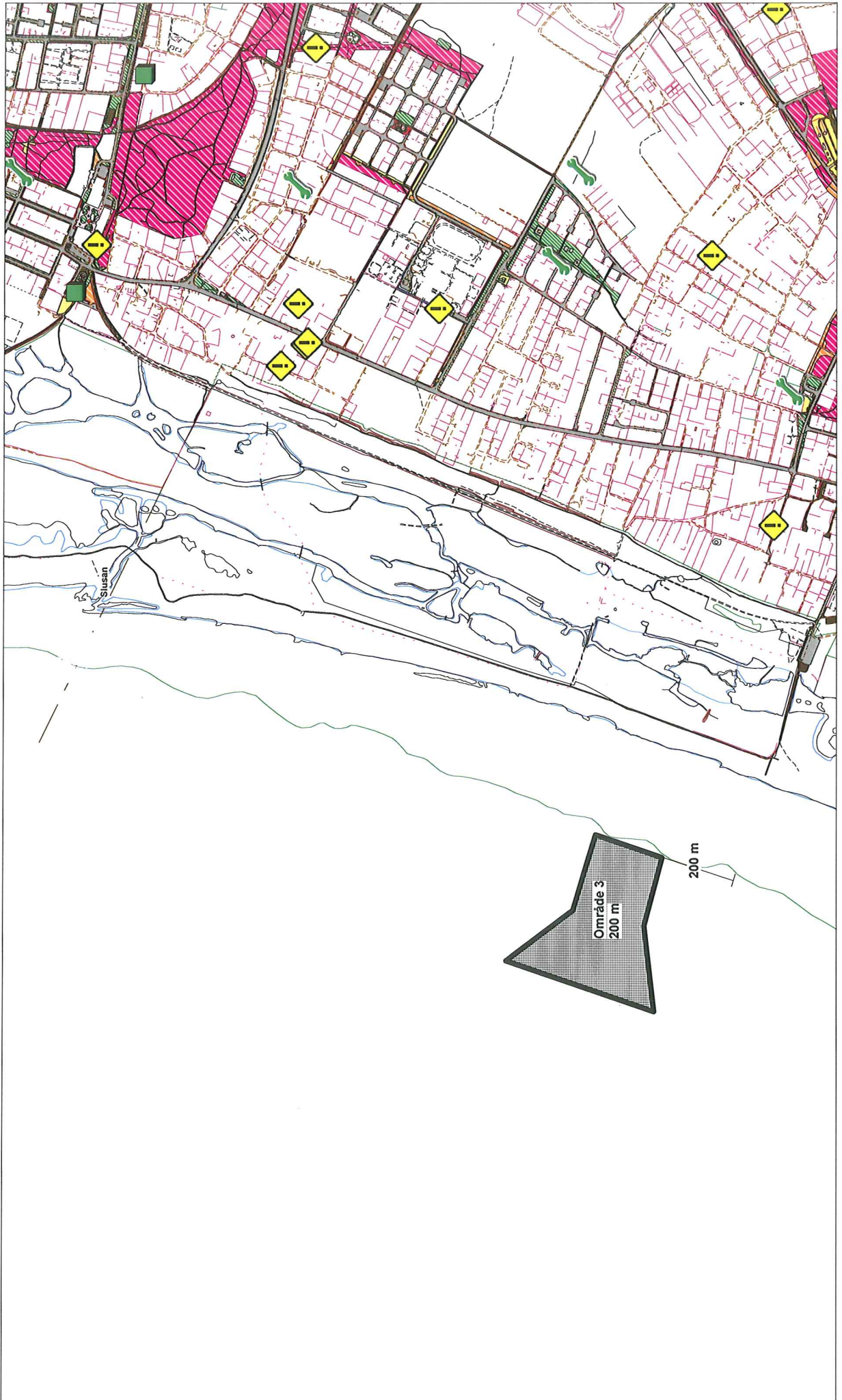
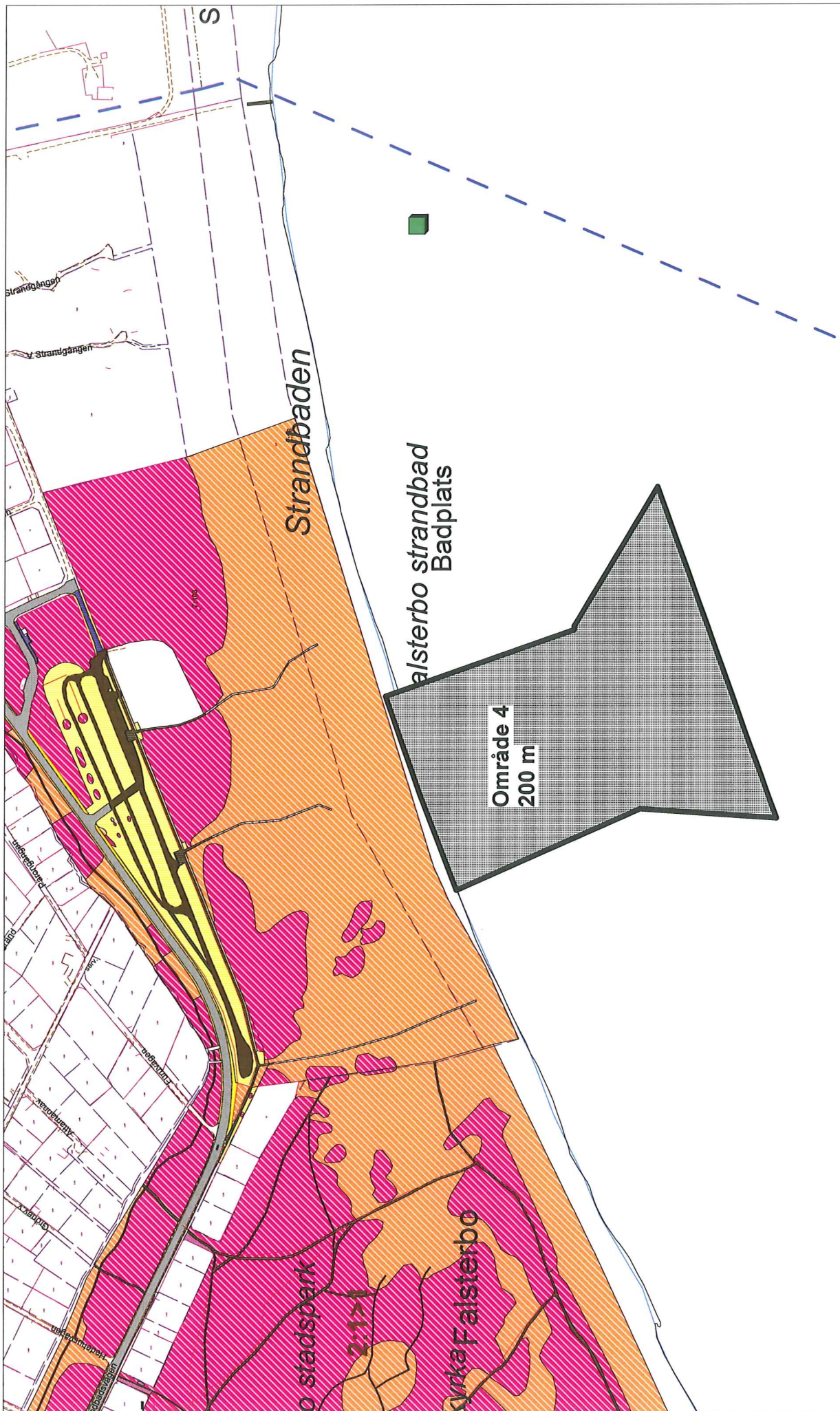
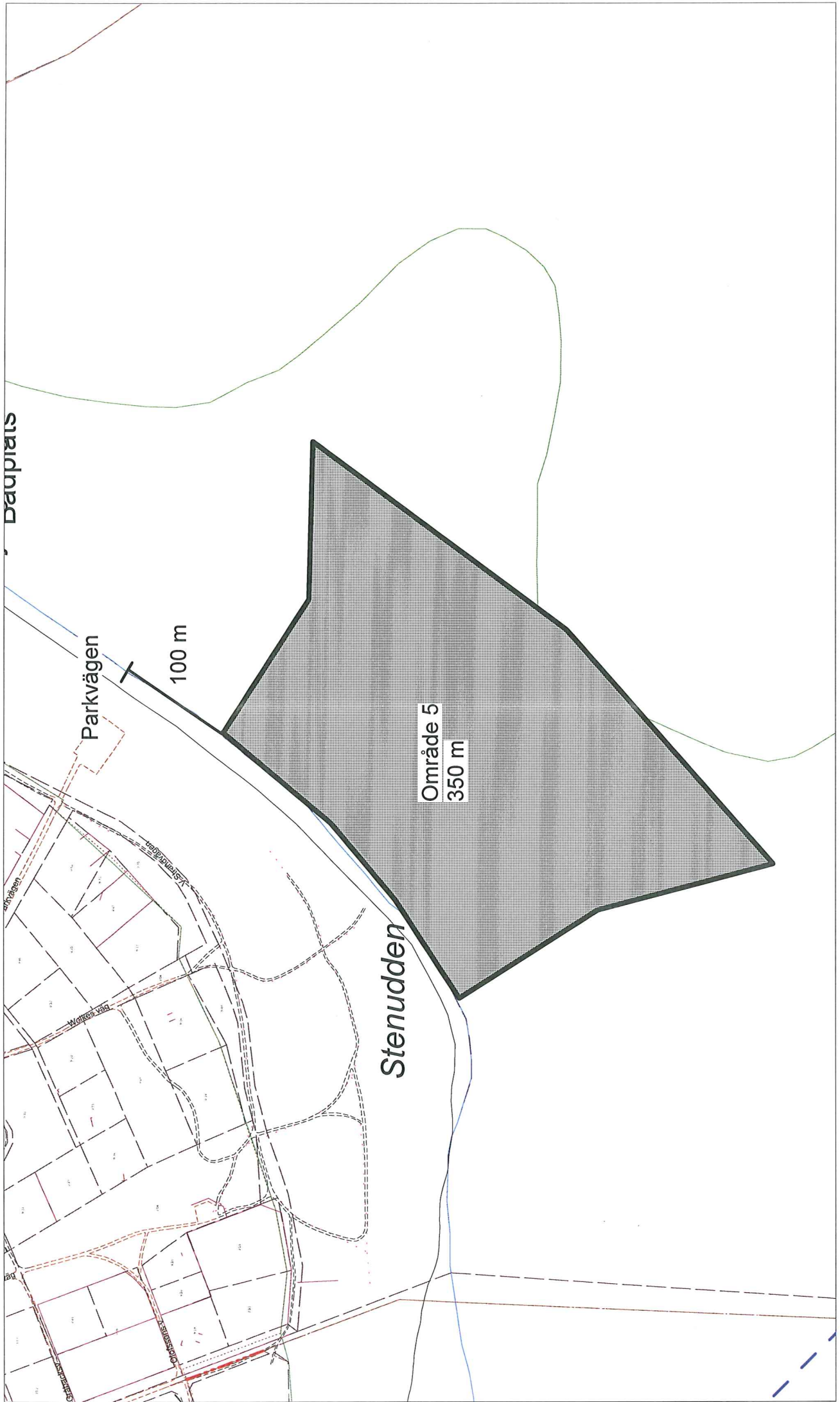


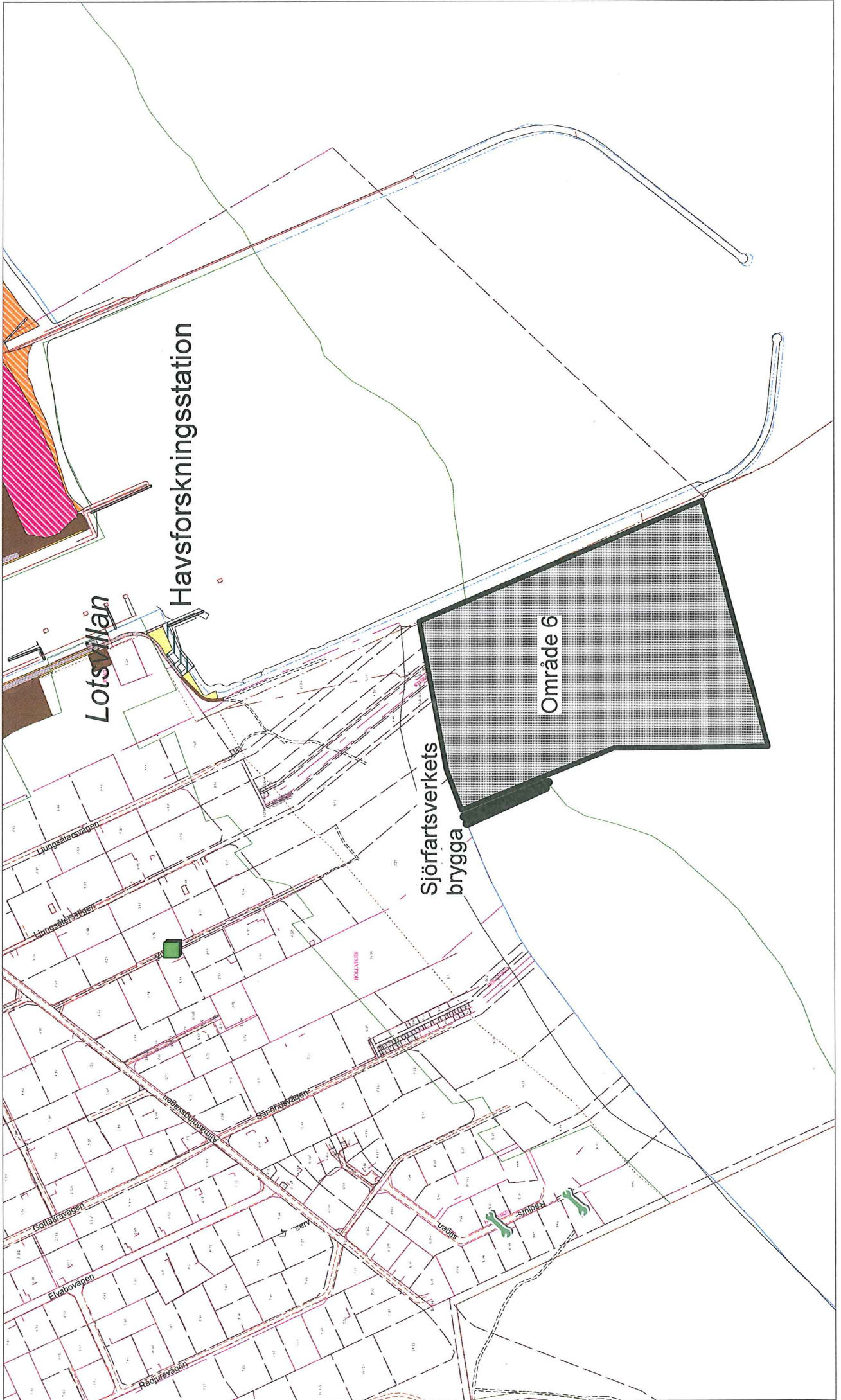
2000
1:2000
1:2000
1:2000











Havsforskningsstation

Lotsplan

Område 6

Sjöfartsverkets
brygga

Ljungskällavägen

Ljungsåkersströket

HOLLANDEN

Sjöfartsvägen

Sanktas Vågen

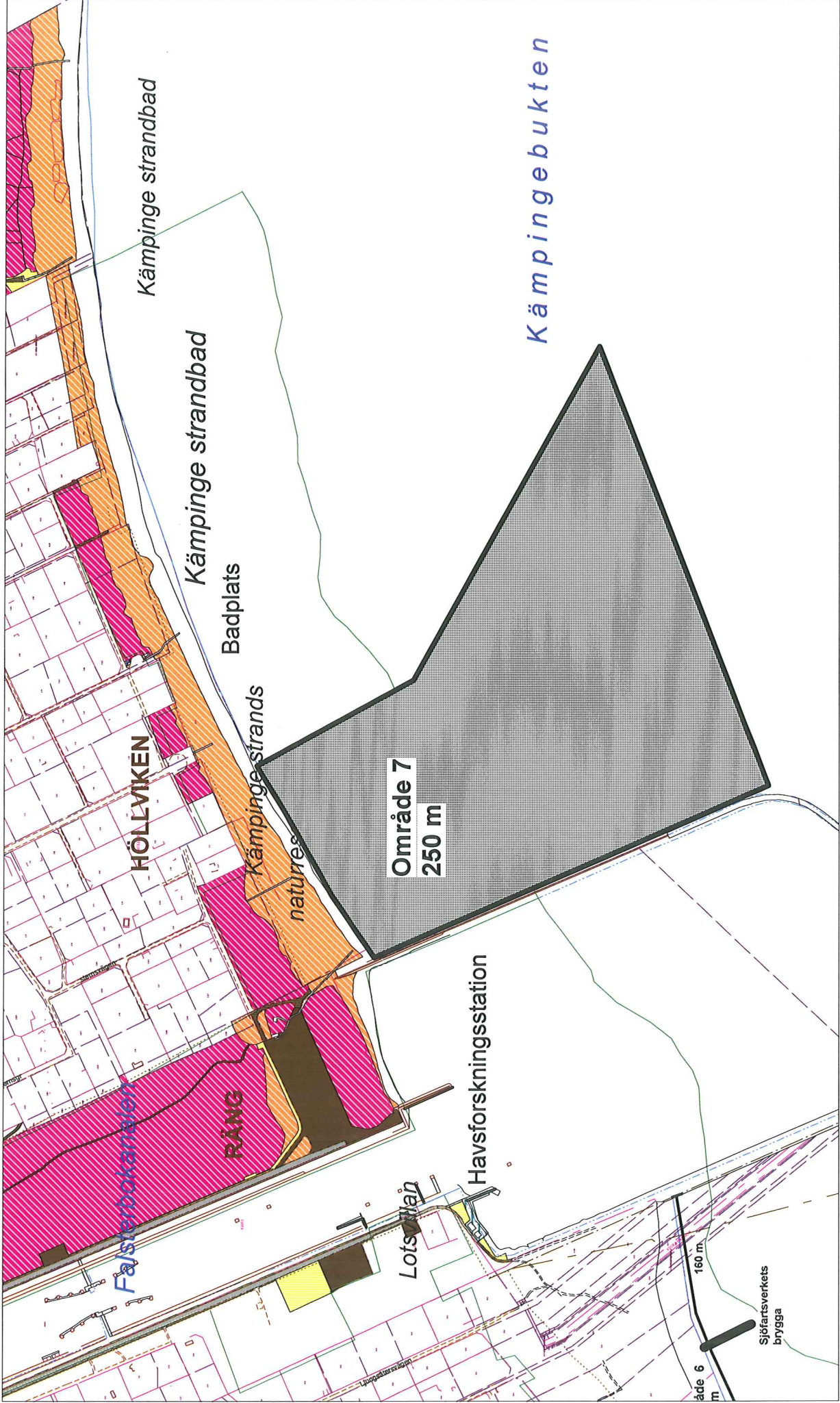
Lefvins

Sjölövs

Cottarevägen

Eivabovägen

Rådjurevägen



Fälsterbakarsten

HÖLLVIKEN

RÅNG

Kämpinge strands naturres

Kämpinge strandbad

Kämpinge strandbad

Badplats

Område 7
250 m

Havsforskningsstation

Lotsväj

åde 6
160 m

Sjöfartsverkets
brygga

Kämpingebukten

